

POINTS D'INTÉRÊT



Le tour du pays d'Aire permet de découvrir de nombreux aspects historiques et naturels. Au nord, le territoire, fortement rural, est façonné par sa situation de contact entre 2 régions naturelles, la plaine des Flandres et les contreforts de l'Artois. Cette situation en fait sa richesse et sa diversité en matière de paysages. Le sud permet de longer la vallée de la Lys et de traverser **la ville d'Aire-sur-la-Lys**¹.

En partant du jardin public d'Aire-sur-la-Lys, vous découvrirez successivement :

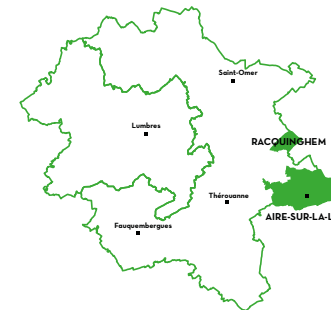
- les anciens quartiers militaires, les anciens quais marchands bordés par la Lys, le bassin des Quatre Faces, là où la Lys passe en siphon sous le canal à grand gabarit.
- un riche plateau agricole au nord de Wittes.
- le canal de Neufossé voie navigable à grand gabarit.
- la crête de Racquinghem (65 m), réputée pour ses « landes atlantiques ».
- **Qiestède et son centre**² (mairie - église), la vallée du Laubonne, pays d'anciennes cressonnières.
- les voyettes de Roquetoire et la vallée de la Liauwette.
- la vallée de la Lys, l'usine de pompage à Moulin le Comte, la poudrière et la porte de Beaulieu à l'entrée d'Aire, vestiges du passé fortifié de la ville.



PAYS DE
Saint-Omer
Office de Tourisme et des Congrès

OFFICE DE TOURISME ET DES CONGRÈS
DU PAYS DE SAINT-OMER
7, Place Victor Hugo - 62500 Saint-Omer
03.21.98.08.51
contact@tourisme-saintomer.com

www.TOURISME-SAINTOMER.com



PROMENADE
ET RANDONNÉE



**TOUR DU
PAYS D'AIRE**
Aire-sur-la-Lys
Racquinghem



CHARTRE DU RANDONNEUR

- Respectons les espaces protégés.
- Restons sur les sentiers.
- Nettoyons nos semelles.
- Refermons les clôtures et les barrières.
- Gardons nos chiens en laisse.
- Récupérons nos déchets.
- Partageons les espaces naturels.
- Laissons pousser les fleurs.
- Soyons discrets.
- Ne faisons pas de feu.
- Préservons nos sites.
- Privilégions le covoiturage et les transports en commun.

TARIF : 0.50€



Conception : DL - Service communication TOURISME EN PAYS DE SAINT-OMER



RACQUINGHEM : 2, rue de la Pierre (salle communale)
AIRE-SUR-LA-LYS : Parking - Bd de la Manutention

**39,3
KM**

**2
Jours**

**PR
JAUNE**



TOUR DU PAYS D'AIRE



RACQUINGHEM : 2, rue de la Pierre (salle communale)



AIRE-SUR-LA-LYS : Parking - Bd de la Manutention

**39,3
KM**

**2
Jours**

LÉGENDE



Restaurant



Points d'Intérêt



Hébergement



Patrimoine




Terror



Équipement touristique

BALISAGE SUR CIRCUIT

FÉDÉRATION FRANÇAISE DE RANDONNÉE PÉDESTRE



Continuité d'itinéraire



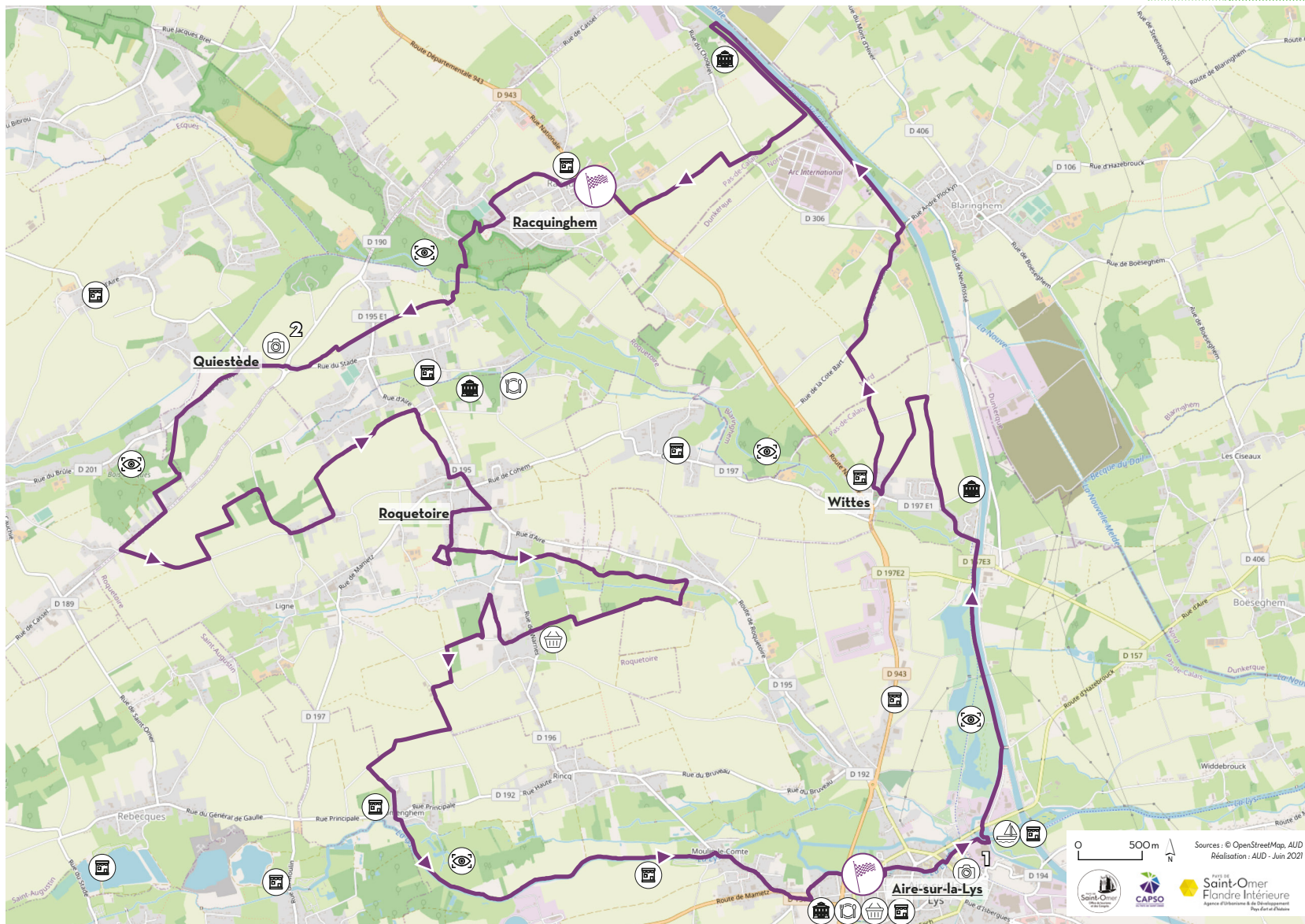
Changement de direction



Mauvaise direction



Changement de direction



COORDONNÉES GPS DU POINT DE DÉPART DE RACQUINGHEM :

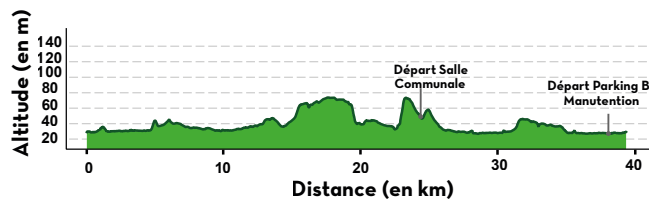
Latitude : 50°41'32,46"N

Longitude : 2°21' 26,13"O

COORDONNÉES GPS DU POINT DE DÉPART D'AIRE-SUR-LA-LYS :

Latitude : 50°38'26,09"N

Longitude : 2°23' 25,97"O



DÉN.+ 195 m

DÉN.- 195 m

ALT. MAX 66 m

ALT. MIN 18 m

0 500m N Sources : © OpenStreetMap, A.U.D. Réalisation : A.U.D. - Juin 2021

