


POINTS D'INTÉRÊT



© C. Debeverff, Tourisme en Pays de Saint-Omer

Au départ de Fauquembergues, le sentier des Pommiers serpente entre l'Aa et les collines qui la surplombent. Côté patrimoine, les **églises de Fauquembergues**¹ et Merck-Saint-Liévin témoignent du riche passé de la région. **Le bois de Renty**² fut le théâtre d'une célèbre bataille entre les troupes de Charles Quint et de Henri II en 1554. Des hauteurs, les éoliennes de la Haute Lys dominent le paysage du haut de leur mât de 60 mètres.



© DR



PAYS DE
Saint-Omer
Office de Tourisme et des Congrès

OFFICE DE TOURISME ET DES CONGRÈS
DU PAYS DE SAINT-OMER
7, Place Victor Hugo - 62500 Saint-Omer
03.21.98.08.51
contact@tourisme-saintomer.com

www.TOURISME-SAINTOMER.com



CHARTE DU VÉTÉTISTE

- Empruntez les chemins balisés pour votre sécurité et respectez le sens des itinéraires.
- Ne surestimez pas vos capacités et restez maître de votre vitesse.
- Soyez prudent et courtois lors de dépassements ou croisements de randonneurs car le piéton est prioritaire.
- Contrôlez l'état de votre VTT et prévoyez ravitaillement et accessoires de réparation.
- Si vous partez seul, laissez votre itinéraire à votre entourage.
- Le port du casque est fortement recommandé.
- Attention aux engins agricoles et forestiers.
- Refermez les barrières.
- Evitez la cueillette sauvage de fleurs, fruits et champignons.
- Ne troublez pas la tranquillité des animaux sauvages.
- Gardez vos déchets, soyez discret et respectueux de l'environnement.
- Soyez bien assuré, pensez au Pass'Loisir FFC.
- Respectez les propriétés privées et les zones de culture.

TARIF : 0.50€



PAYS DE
Saint-Omer
Flandre Intérieure
Agence d'Urbanisme & de Développement
Pays d'Am et d'Hautes



RANDONNÉES
VTT

LES POMMIERS Fauquembergues



© C. Debeverff, Tourisme en Pays de Saint-Omer



AIRE DE COVOITURAGE
DE SAINT-MARTIN-D'HARDINGHEM
RD928

38,3
KM



ROUGE



LES POMMIERS



Aire de covoiturage de Saint-Martin-d'Hardinghem (RD928)

38,3
KM



LÉGENDE

- Restaurant
- Hébergement
- Patrimoine
- Terroir
- Equipement touristique

- Variante plus courte
- Points d'intérêt

BALISAGE SUR CIRCUIT

LA COULEUR DE LA BALISE

- Circuit local.

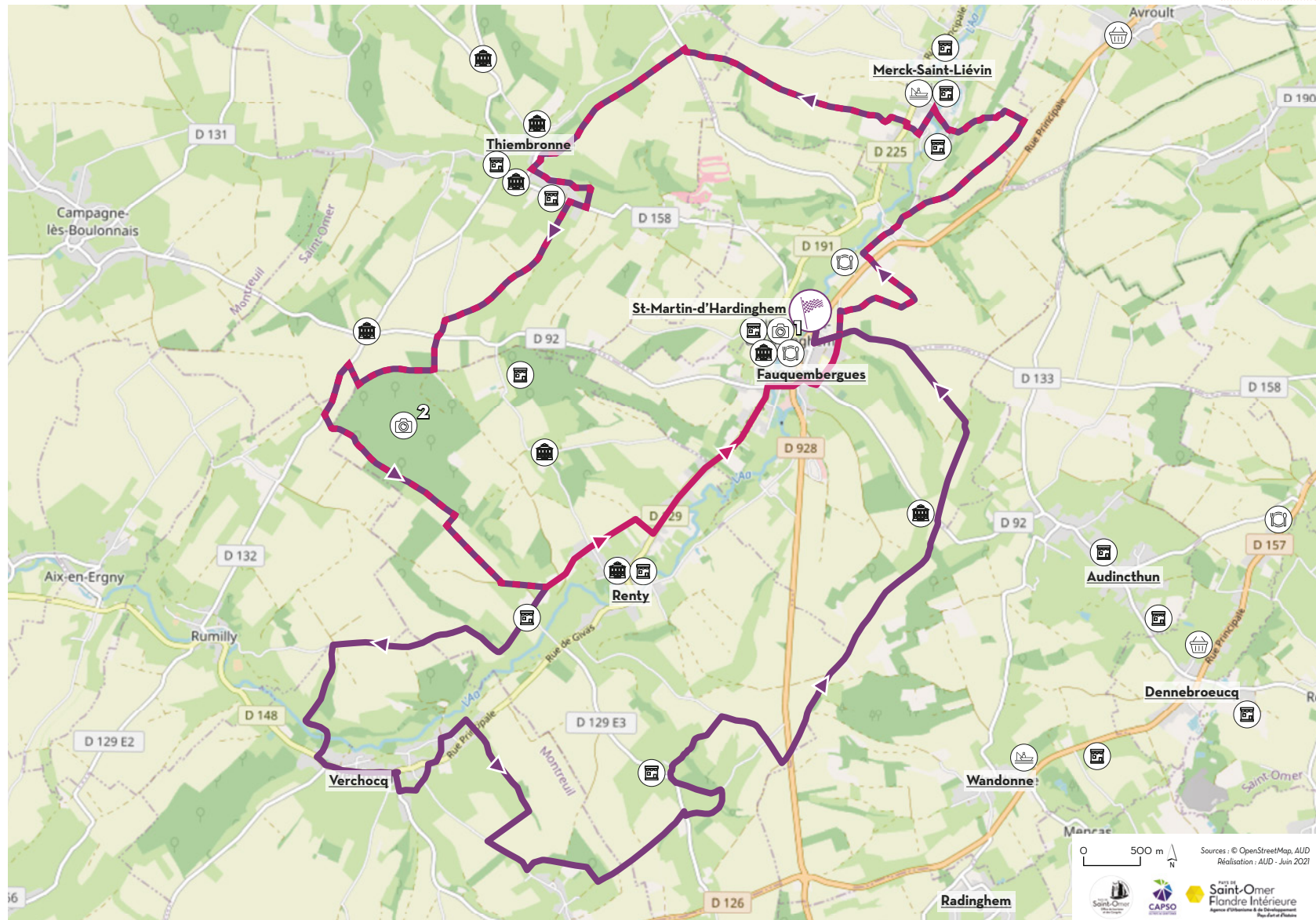
LA COULEUR DU NUMÉRO SUR LA BALISE

Elle indique la difficulté du parcours

ROUGE : Circuit difficile **PARCOURS RÉSERVÉS AUX SPORTIFS**

LES AUTRES BALISES QUE VOUS POUVEZ RENCONTRER

- Fausse Route
- Prudence
- Double Sens
- Liaison

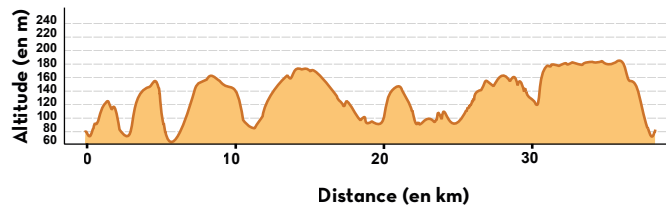


COORDONNÉES GPS DU POINT DE DÉPART :

Latitude : 50°36' 21,53"N

Longitude : 2°6' 3,1"O

Il existe une variante (en rose sur la carte) plus courte (23,3km).



577 m 577 m 185 m 68 m

DÉN.+ DÉN.- ALT. MAX ALT. MIN